AcroPlot Pro
click to buy NOW!
www.cadzation.com

Mapa zasadnicza

Mapa do celów projektowych
skala 1:1000
Powiat gostyński
Gmina Piaski
Obręb Grabonóg
Działka nr 98, 214, 228 -droga- trasa
KERG 1467-17/2009

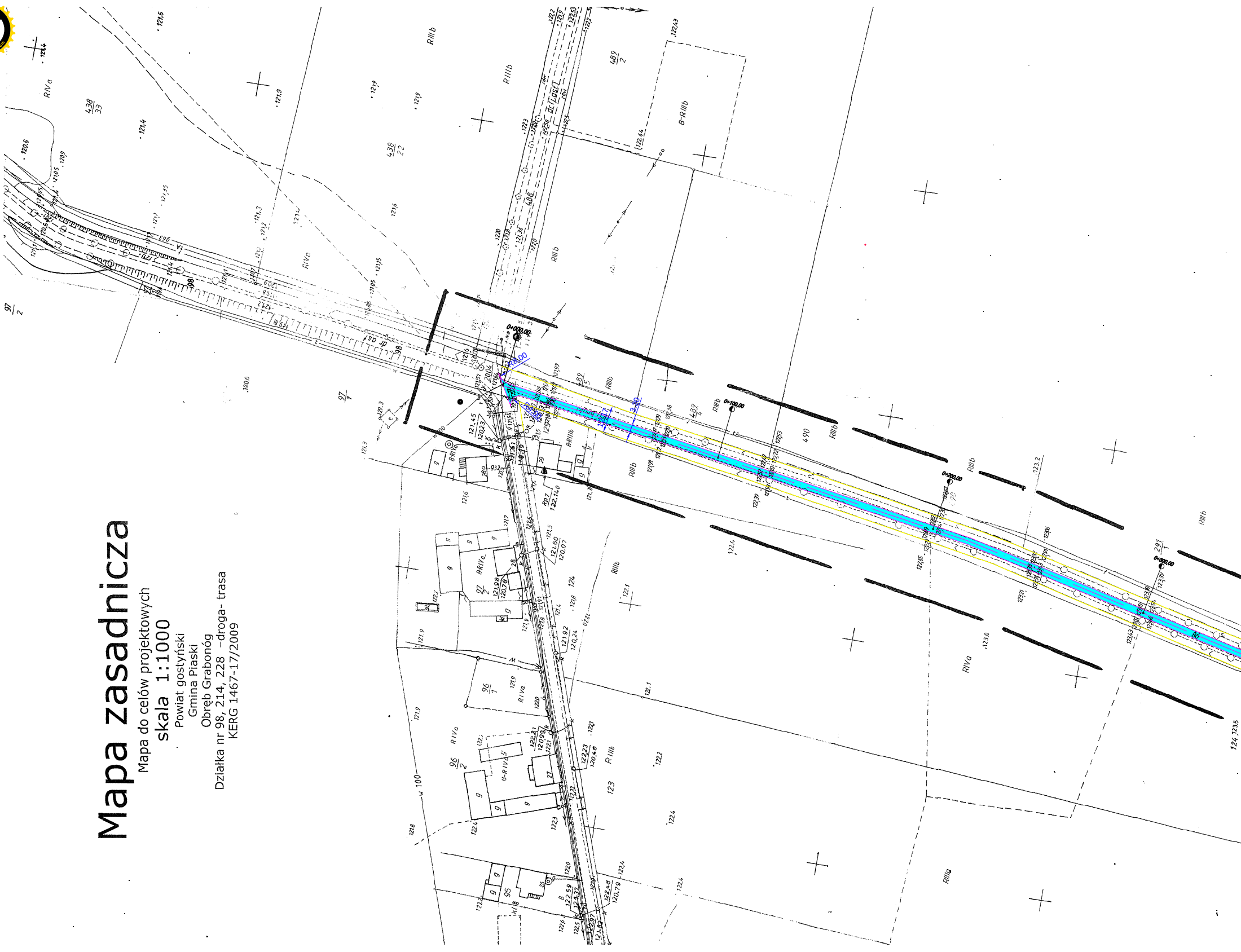
0+000,00
0+100,00
0+200,00
0+300,00
489/2
489/5
489/4
490
291/1
438/33
438/22
97/2
96/1
96/2
95
RIIIb
RIVa
RIVc
RIIIa
B-RIIIb
3,40

PLAN SY

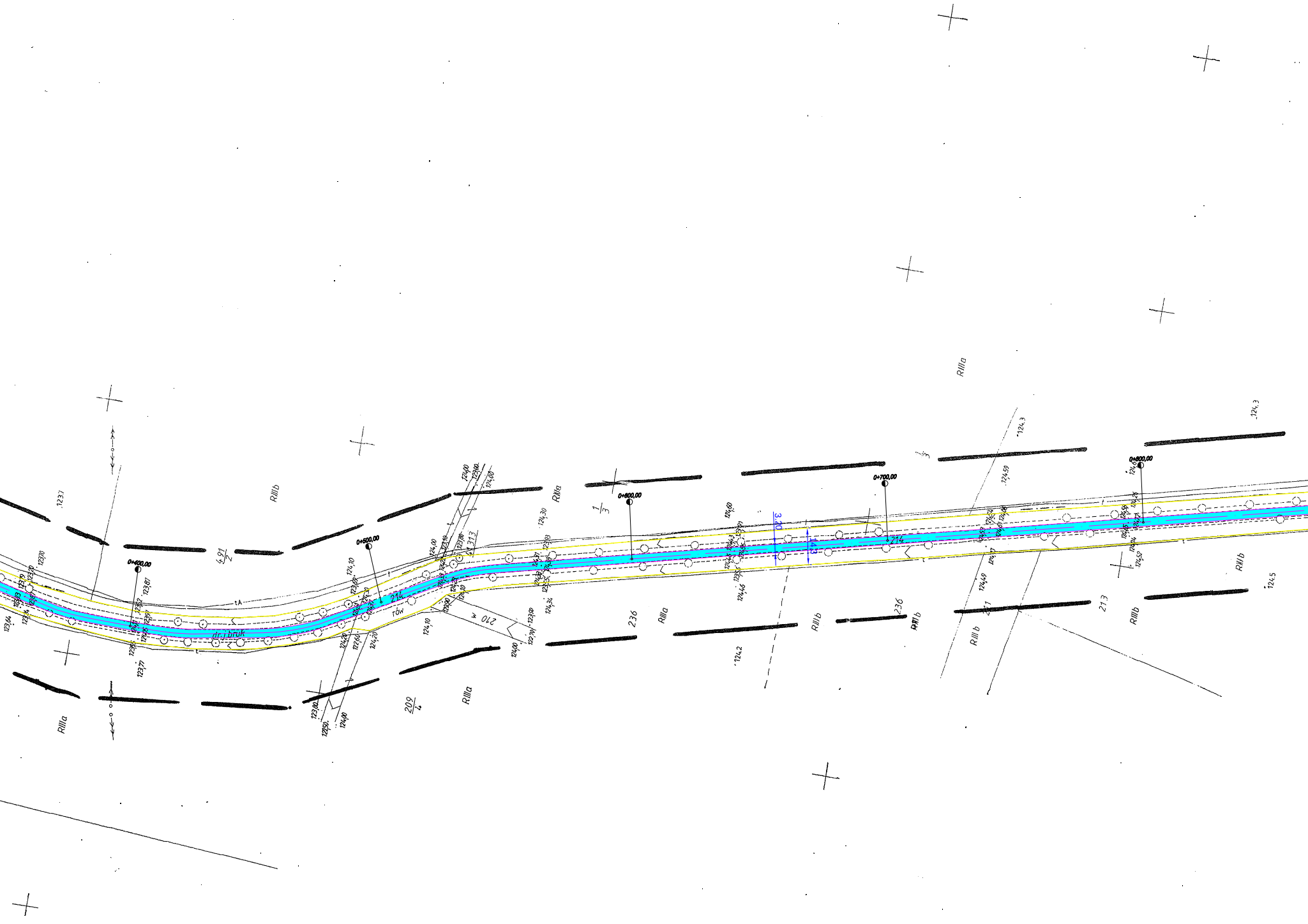
0+400,00
0+500,00
0+600,00
0+700,00
0+800,00
RIIIa
RIIIb
dr. t. bruk
rów
214
236
210
213
209/4
4,91/2
1/3
3,20
124,3
124,2
124,5

YTUACYJNO - WYSOKOŚCIOWY
SKALA 1 : 1000

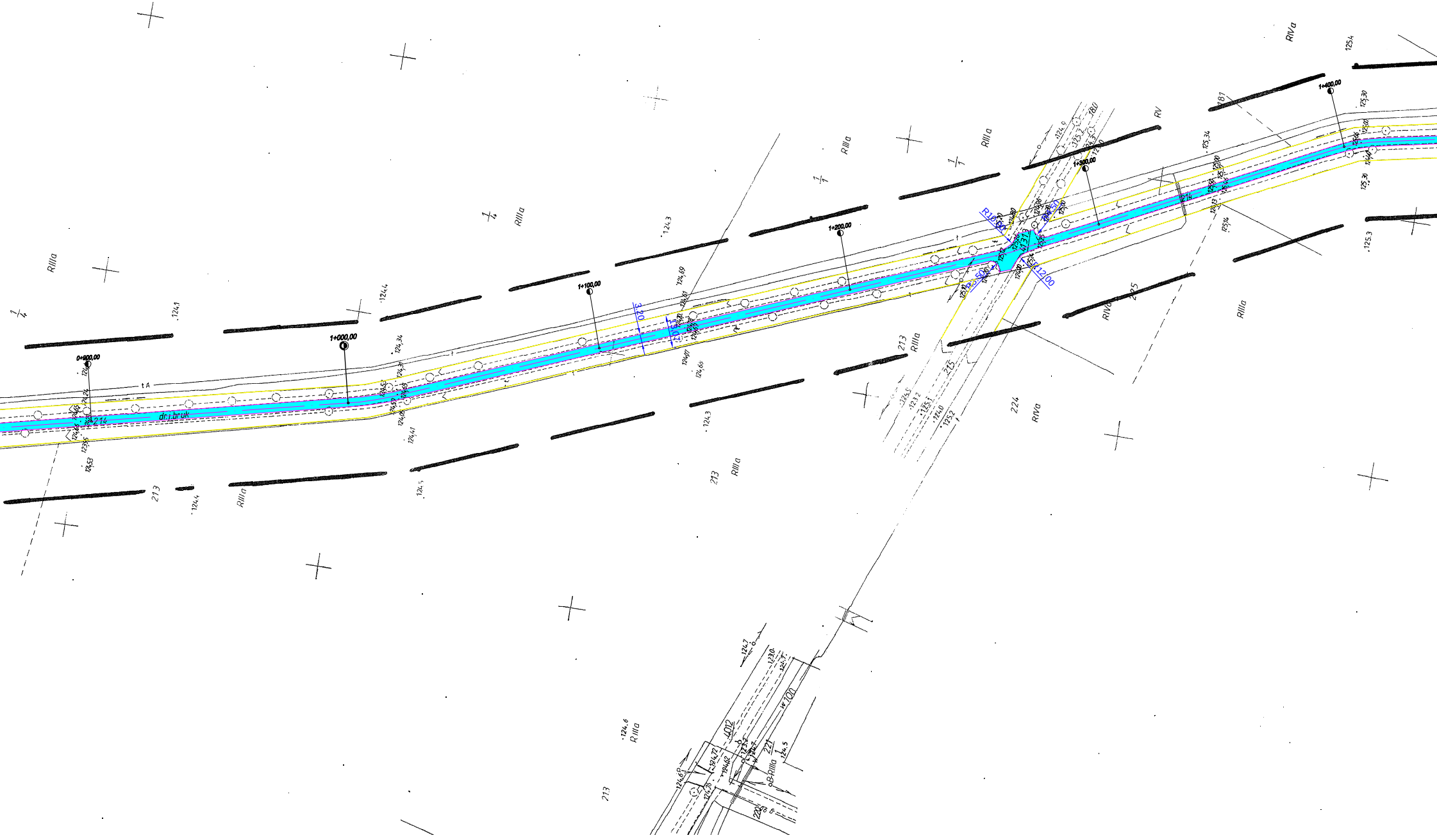
0+900,00
1+000,00
1+100,00
1+200,00
1+300,00
1+400,00
dr.j.bruk
214
213
224
225
221
RIIIa
RIVa
RV
R10,00
3,20
124,1
124,4
124,3
124,6
124,7
125,4
125,3
125,30
125,14
125,34

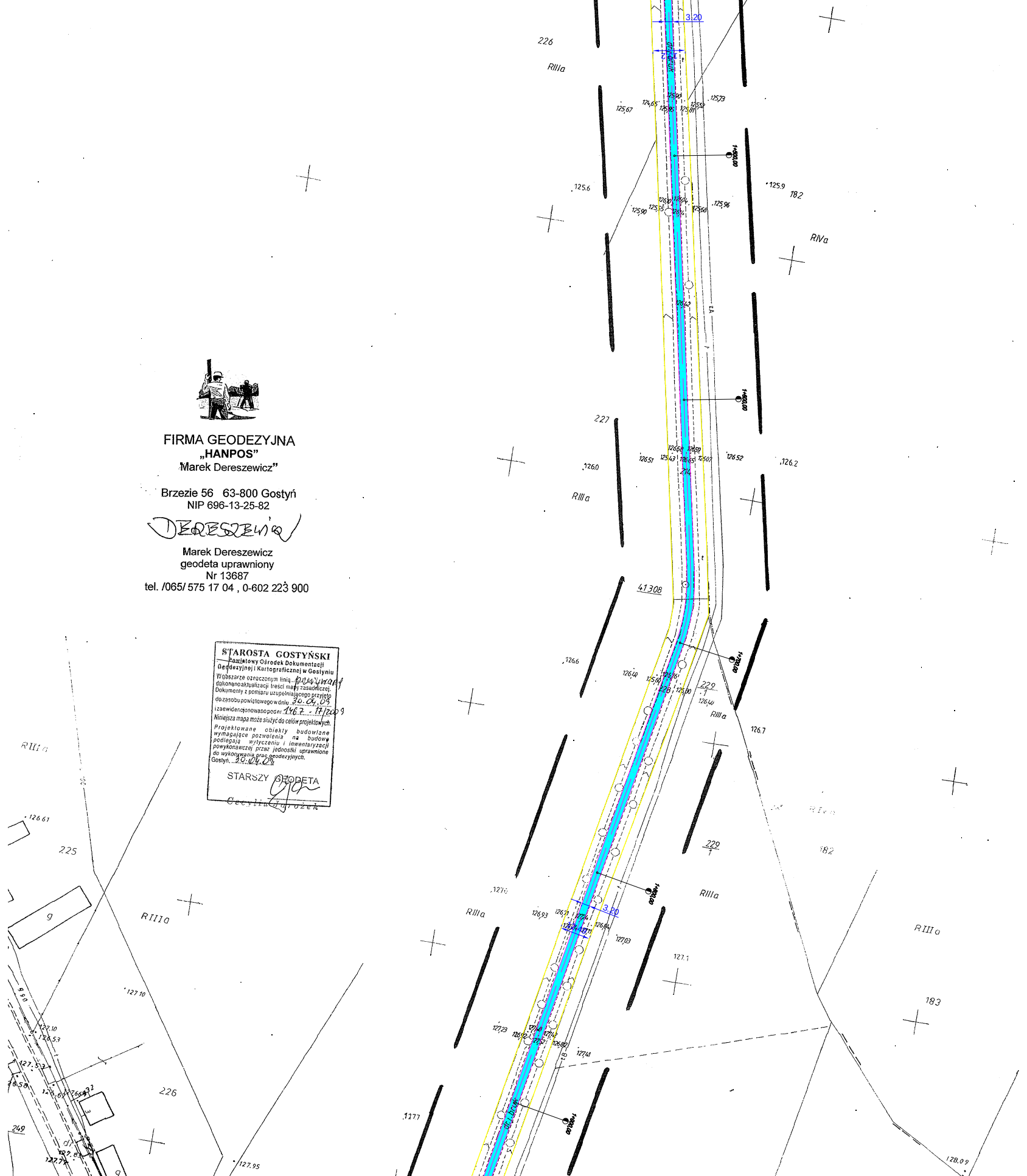
1+500,00
1+600,00
1+700,00
1+800,00
1+900,00
3.20
41308
226
227
225
228
229/1
182
183
249
9
3
RIIIa
RIVa
125.9
125.6
126.0
126.2
126.6
126.7
127.1
127.7
127.10
127.95
128.09
126.61

FIRMA GEODEZYJNA
„HANPOS”
Marek Dereszewicz”

Brzezie 56 63-800 Gostyń
NIP 696-13-25-82

DERESZEWICZ

Marek Dereszewicz
geodeta uprawniony
Nr 13687
tel. /065/ 575 17 04 , 0-602 223 900

STAROSTA GOSTYŃSKI
Powiatowy Ośrodek Dokumentacji
Geodezyjnej i Kartograficznej w Gostyniu
W obszarze oznaczonym linią ...przerywaną
dokonano aktualizacji treści mapy zasadniczej.
Dokumenty z pomiaru uzupełniającego przyjęto
do zasobu powiatowego w dniu ...30.04.09
i zaewidencjonowano pod nr ...146.7 - 17/2009
Niniejsza mapa może służyć do celów projektowych.
Projektowane obiekty budowlane wymagające pozwolenia na budowę podlegają wytyczeniu i inwentaryzacji powykonawczej przez jednostki uprawnione do wykonywania prac geodezyjnych.
Gostyń, ...30.04.09

STARSZY GEODETA
Cecylia Jarożek

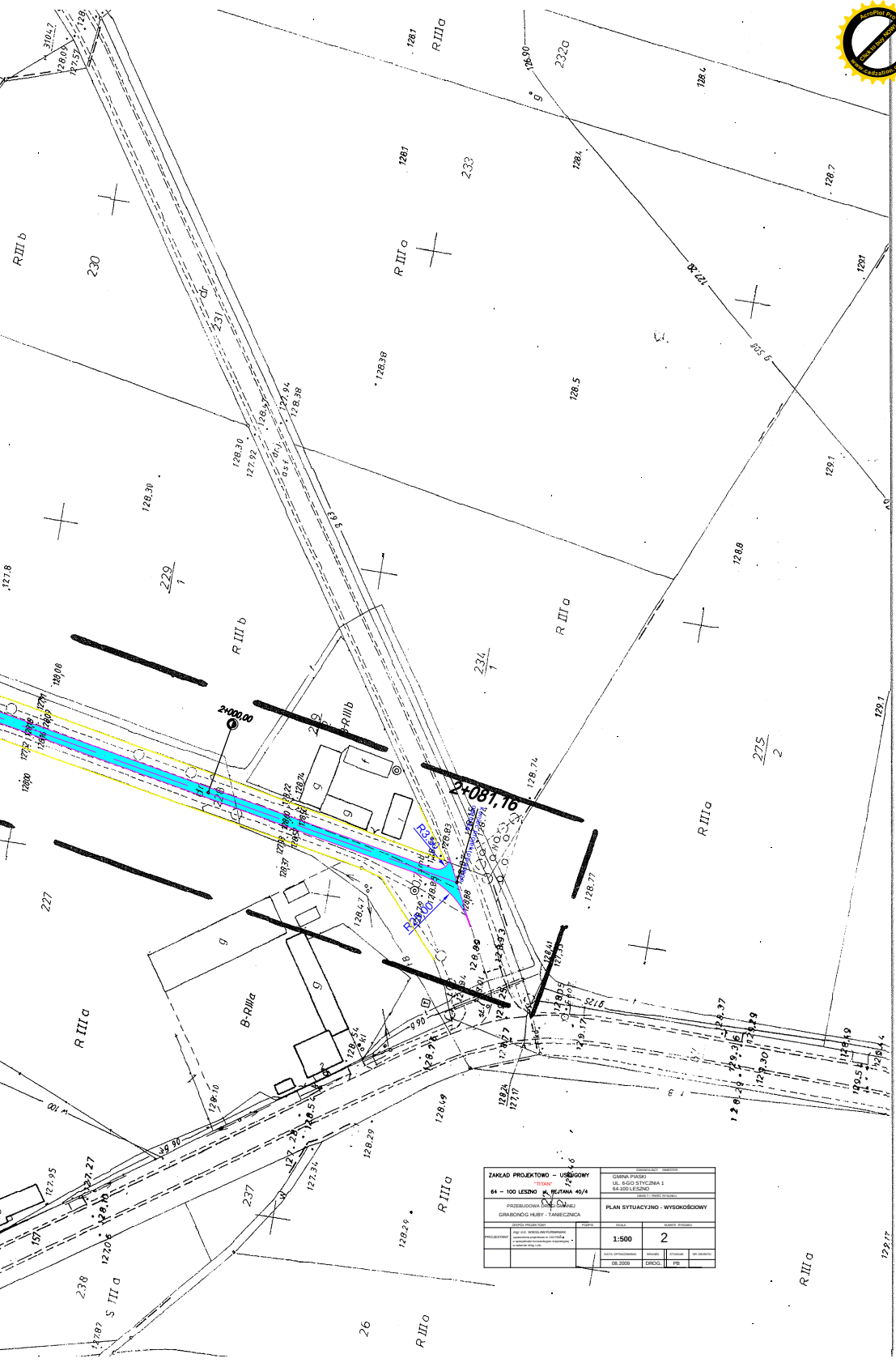
2+000,00
2+081,16
R30,00
R30,00
230
231
233
232a
229/1
234/1
275/2
227
237
238
157
26
R III a
R III b
B-RIIIa
B-RIIIb
S III a
128.30
128.38
128.5
128.8
129.1
128.4
128.7
128.74
128.77
128.47
128.49
128.29
127.95
127.27
128.37
128.29
129.17

ZAKŁAD PROJEKTOWO – USŁUGOWY "TITAN" 64 – 100 LESZNO ul. REJTANA 40/4	ZAMAWIAJĄCY INWESTOR GMINA PIASKI UL. 6-GO STYCZNIA 1 64-100 LESZNO			
PRZEBUDOWA DROGI GMINNEJ GRABONÓG HUBY - TANIECZNICA	OBIEKT I TREŚĆ RYSUNKU PLAN SYTUACYJNO - WYSOKOŚCIOWY			
ZESPÓŁ PROJEKTOWY	PODPIS	SKALA	NUMER RYSUNKU	
PROJEKTANT mgr inż. WIESŁAW FURMANIAK uprawnienia projektowe nr 116/78/Le w specjalności konstrukcyjno-inżynieryjnej w zakresie dróg i ulic		1:500	2	
		DATA OPRACOWANIA	BRANŻA	STADIUM	NR OBIEKTU
		08.2009	DROG.	PB	