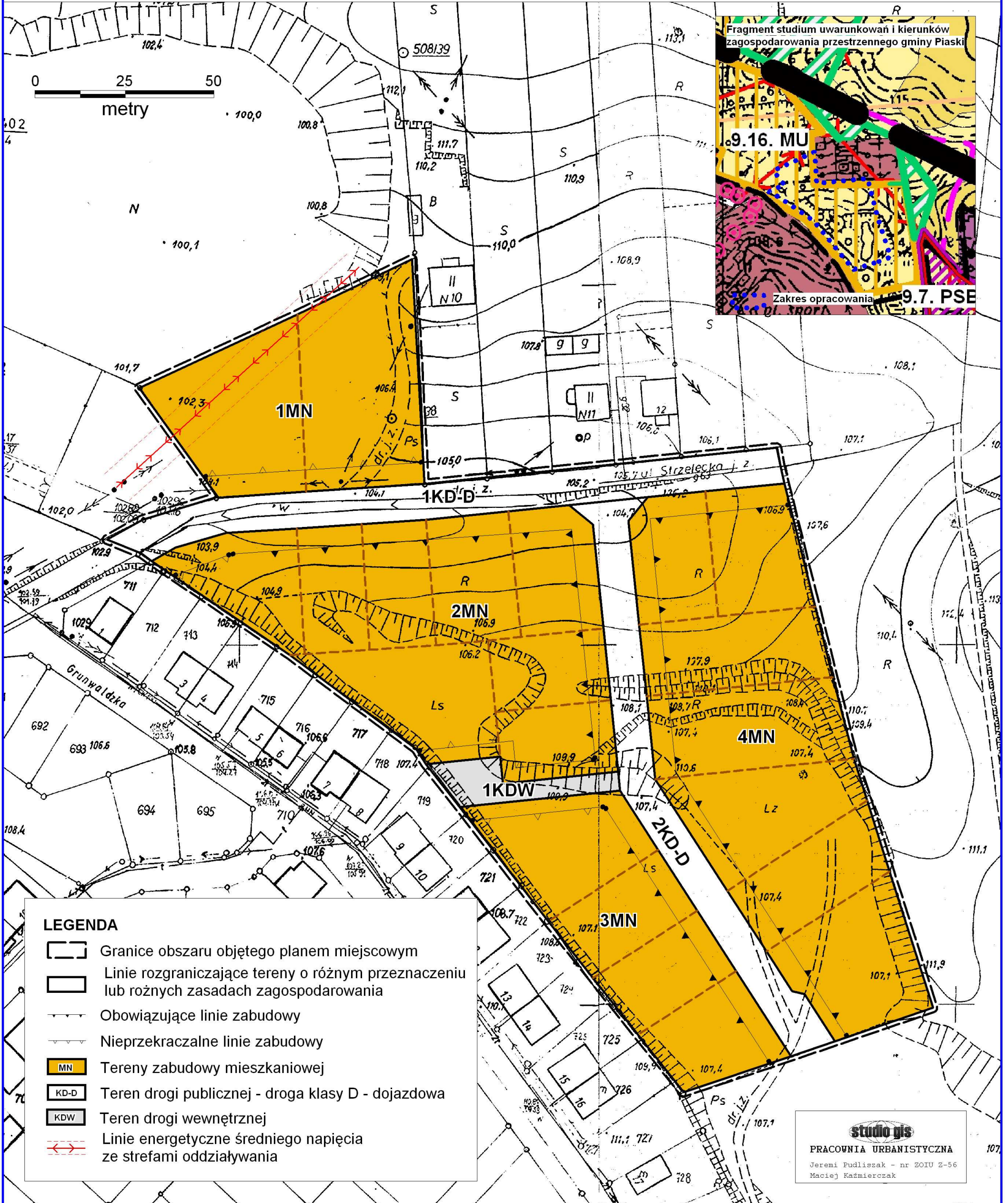


Załącznik nr 1









MIEJSCOWY PLAN ZAGOSPODAROWANIA PRZESTRZENNEGO W REJONIE ULICY STRZELECKIEJ W PIASKACH

Skala 1:1000

Załącznik nr 1
do Uchwały Nr XIX/122/2008
Rady Gminy Piaski
z dnia 14 marca 2008 r.



LEGENDA

-  Granice obszaru objętego planem miejscowym
-  Linie rozgraniczające tereny o różnym przeznaczeniu lub różnych zasadach zagospodarowania
-  Obowiązujące linie zabudowy
-  Nieprzekraczalne linie zabudowy
-  MN Tereny zabudowy mieszkaniowej
-  KD-D Teren drogi publicznej - droga klasy D - dojazdowa
-  KDW Teren drogi wewnętrznej
-  Linie energetyczne średniego napięcia ze strefami oddziaływania

studio gis

PRACOWNIA URBANISTYCZNA
Jeremi Pudliszak - nr ZOIU Z-56
Maciej Kaźmierczak