

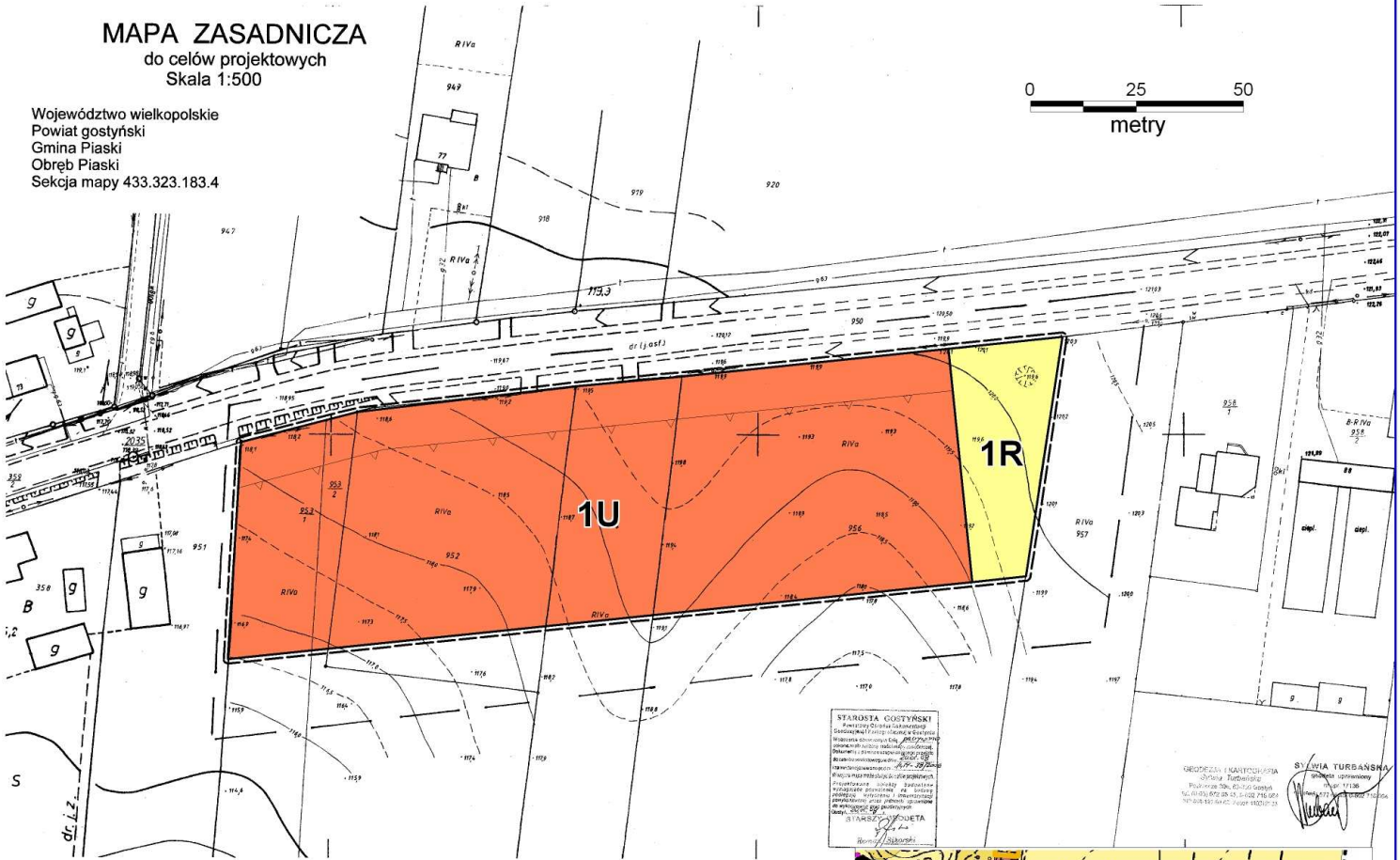
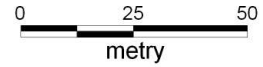


MIEJSCOWY PLAN ZAGOSPODAROWANIA PRZESTRZENNEGO W REJONIE ULICY WARSZAWSKIEJ W PIASKACH

Skala 1:1000

MAPA ZASADNICZA
do celów projektowych
Skala 1:500






Województwo wielkopolskie
Powiat gostyński
Gmina Piaski
Obwód Piaski
Sekcja mapy 433.323.183.4



STANISŁAW GUSTYŃSKI
Dzielnicy 20 i 21 ul. Łódzkiej
42-100 Piaski
Biuro Projektowe
Projektowanie i wytyczenie
linii zabudowy, wytyczenie
linii rozgraniczających tereny
o różnym przeznaczeniu, wytyczenie
linii rozgraniczających tereny o
różnych zasadach zagospodarowania
Prace projektowe: 1997-2008
Kierownik: STANISŁAW GUSTYŃSKI
Projektant: JAROSŁAW GUSTYŃSKI
Wzrost: 170 cm, Ciężar ciała: 75 kg
Miejscowość: Piaski, ul. Łódzka 20
Data: 2009-02-23

SYLWIA TURBAŃSKA
Dzielnicy 20 i 21 ul. Łódzkiej
42-100 Piaski
Biuro Projektowe
Projektowanie i wytyczenie
linii zabudowy, wytyczenie
linii rozgraniczających tereny
o różnym przeznaczeniu, wytyczenie
linii rozgraniczających tereny o
różnych zasadach zagospodarowania
Prace projektowe: 1997-2008
Kierownik: SYLWIA TURBAŃSKA
Projektant: SYLWIA TURBAŃSKA
Wzrost: 170 cm, Ciężar ciała: 75 kg
Miejscowość: Piaski, ul. Łódzka 20
Data: 2009-02-23

OZNACZENIA

-  Granica obszaru objętego planem miejscowym
-  Linie rozgraniczające tereny o różnym przeznaczeniu lub różnych zasadach zagospodarowania
-  Nieprzekraczalne linie zabudowy
-  **U** Teren usług i obsługi komunikacji
-  **R** Teren rolniczy

studio gis
PRACOWNIA URBANISTYCZNA
Jeremi Pudłiszak - nr ZOIU Z-56
Maciej Kaźmierczak

