











# PIASKI

## STUDIUM UWARUNKOWAŃ I KIERUNKÓW ZAGOSPODAROWANIA PRZESTRZENNEGO

### LEGENDA

#### I. ISTNIEJĄCE ZAINWESTOWANIE TERENU





-  TEREN ISTNIEJĄCEJ ZABUDOWY MIESZKANIOWEJ
-  TEREN USŁUG PUBLICZNYCH (OŚWIATA, KULTURA, ITP.)
-  TEREN USŁUG INNYCH ( HANDEL, RZEMIOSŁO ITP.)
-  TEREN ZIELENI UŻYTKOWEJ (BOISKO SPORTOWE, PLAC ITP.)
-  TEREN ZIELENI - PARK ZABYTKOWY, OBJĘTY OCHRONĄ KONSERWATORSKĄ
-  OBSADZENIA PRZYDROŻNE - WYMAGAJĄCE OCHRONY
-  TEREN CMENTARZA
-  TEREN ZIELENI - INNE ( SKWERY , PARKI ITP.)
-  TEREN PRODUKCJI I OBSŁUGI ROLNICTWA
-  TEREN PRZEMYSŁOWY ( ZAKŁAD PRODUKCYJNY, SKŁAD ITP.)

#### II. KOMUNIKACJA

##### KLASYFIKACJA DRÓG








-  DROGA KRAJOWA
-  DROGA WOJEWÓDZKA
-  DROGA POWIATOWA
-  DROGA GMINNA

##### RODZAJ NAWIERZCHNI DRÓG





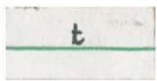


-  NAWIERZCHNIA BITUMICZNA
-  NAWIERZCHNIA BRUKOWCOWA
-  NAWIERZCHNIA TŁUCZNIOWA
-  NAWIERZCHNIA GRUNTOWA

#### III. UZBROJENIE TERENU

##### OBIEKTY KUBATUROWE




-  TEREN UJĘCIA WODY
-  TEREN OCZYSZCZALNI ŚCIEKÓW
-  GŁÓWNY PUNKT ZASILANIA
-  STACJE REDUKCYJNO-POMIAROWE GAZU I° I II°
-  STACJA TRANSFORMATOROWA
-  KOTŁOWNIA LOKALNA
-  GMINNE WYSYPISKO ODPADÓW

##### OBIEKTY LINIOWE



-  SIEĆ WODOCIĄGOWA
-  SIEĆ GAZOWA
-  KANALIZACJA SANITARNA
-  SIEĆ ENERGETYCZNA W.N. I S.N. NAPOWIETRZNA
-  SIEĆ TELEKOMUNIKACYJNA KABLOWA
-  SIEĆ TELEKOMUNIKACYJNA NAPOWIETRZNA
-  PAS ŁĄCZNOŚCI TELERADIOWEJ

#### IV. UWARUNKOWANIA HYDROLOGICZNE I HYDROGRAFICZNE






##### OBSZARY ZASOBOWE WÓD PODZIEMNYCH

-  ZASIĘG STRUKTURY WODONOŚNEJ POZIOMU GRUNTOWEGO
-  ZASIĘG STRUKTURY WODONOŚNEJ POZIOMU WGLĘBNEGO - OBSZAR NAJWYŻSZEJ OCHRONY WÓD PODZIEMNYCH (ONO)
-  ZASIĘG OBSZARU POZBAWIONEGO CZWARTORZĘDOWYCH I STRUKTUR WODONOŚNYCH



##### WODY POWIERZCHNIOWE

-  ŁĄCZNIKI WODODZIAŁOWE
-  ZBIORNIKI I CIEKI





#### V. UWARUNKOWANIA PRZYRODNICZE

-  GLEBY WYSOKICH KLAS BONITACYJNYCH (I - III) PODLEGAJĄCE OCHRONIE
-  GLEBY NISKICH KLAS BONITACYJNYCH (IV - VI)
-  GLEBY ORGANICZNE PODLEGAJĄCE OCHRONIE
-  KOMPLEKSY LEŚNE
-  SILNIE NACHYLONE ZBOCZA WYSOCZYZNY, ZAGROŻONE EROZJĄ




##### SYSTEM POWIĄZAŃ PRZYRODNICZYCH

-  GŁÓWNE KORYTARZE EKOLOGICZNE
-  LOKALNE DOLINNE ŁĄCZNIKI EKOLOGICZNE








#### STRUKTURA PRZYRODNICZO - FUNKCJONALNA

-  ZASIĘGI REJONÓW PRZYRODNICZO - FUNKCJONALNYCH
-  ZASIĘGI SUBREJONÓW PRZYRODNICZO - FUNKCJONALNYCH
-  OZNACZENIE REJONU
-  OZNACZENIE SUBREJONU




#### VI. UWARUNKOWANIA GEOLOGICZNE

-  TERENY POWIERZCHNIOWEJ EKSPLOATACJI KRUSZYW
-  UDOKUMENTOWANE ZŁOŻA SUROWCÓW OKRUCHOWYCH
-  PERSPEKTYWICZNE ZŁOŻA SUROWCÓW OKRUCHOWYCH






#### VII. UWARUNKOWANIA PRAWNE

-  ZASIĘG OBSZARU CHRONIONEGO KRAJOBRAZU
-  ZASIĘG STREFY OCHRONY SANITARNEJ POŚREDNIEJ UJĘCIA WODY
-  ZASIĘG STREF OCHRONNYCH GAZOCIĄGÓW WYSOKIEGO CIŚNIENIA
-  ZASIĘG STREFY ŚCISŁEJ OCHRONY KONSERWATORSKIEJ "A" I "B"
-  ZASIĘG STREFY ŚCISŁEJ OCHRONY ARCHEOLOGICZNEJ
-  STREFY OCHRONY KRAJOBRAZOWEJ "K"
-  ZASIĘG STREFY OCHRONY EKSPOZYCJI "E" - OSIE WIDOKOWE

#### VIII. UWARUNKOWANIA WŁASNOŚCIOWE

-  GRUNTY STANOWIĄCE WŁASNOŚĆ PRYWATNĄ
-  GRUNTY POZOSTAŁE
-  GRANICA PODZIAŁU

#### IX. INNE OZNACZENIA

-  GRANICA SOŁECTWA
-  NUMERACJA OBIEKTÓW USŁUG PUBLICZNYCH
-  NUMERACJA OBIEKTÓW DZIAŁALNOŚCI GOSPODARCZEJ
-  NUMERACJA OBIEKTÓW KUBATUROWYCH INFRASTRUKTURY TECHNICZNEJ
-  NR EWIDENCYJNY WYDANEJ DECYZJI

#### X. KIERUNKI ZAGOSPODAROWANIA PRZESTRZENNEGO

-  TERENY POD ZABUDOWĘ MIESZKANIOWĄ, USŁUG O UCIAŻLIWOŚCI NIE WYKRACZAJĄCEJ POZA GRANICE DZIAŁKI; RÓWNIEŻ ZABUDOWA ZAGRODOWA
-  TERENY POD ZABUDOWĘ MIESZKANIOWĄ-REZYDENCJALNĄ
-  USŁUGI TERENOCHŁONNE Z URZĄDZENIAMI TOWARZYSZĄCYMI - Z WYJĄTKIEM OŚWIATY
-  TERENY USŁUG TURYSTYKI I REKREACJI
-  TERENY POD ZORGANIZOWANĄ DZIAŁALNOŚĆ GOSPODARCZĄ (PRZEMYSŁ, SKŁADY, ITP.) RÓWNIEŻ UCIAŻLIWĄ
-  TERENY OBSŁUGI KOMUNIKACJI
-  REJONY LOKALIZACJI OCZYSZCZALNI I PRZEPOMPOWNI ŚCIEKÓW
-  TERENY EKSPLOATACJI POWIERZCHNIOWEJ ZŁOŻ
-  TERENY ZIELENI LEŚNEJ (DOLESIENIA) I PARKOWO - LEŚNEJ
-  TERENY NIEURZĄDZONE O SZCZEGÓLNYCH WALORACH PRZYRODNICZYCH - PROPONOWANE DO OBJĘCIA OCHRONĄ ( UŻYTEK EKOLOGICZNY)
-  PROPONOWANE TRASY ŚCIEŻEK ROWEROWYCH - KOMUNIKACYJNYCH I TURYSTYCZNYCH
-  PROPONOWANE OBSADZENIA PRZYDROŻNE I ŚRÓDPOLNE
-  TERENY UJĘTE W PLANIE OGÓLNYM
-  TERENY NIE UJĘTE W PLANIE OGÓLNYM
-  TERENY WYMAGAJĄCE OPRACOWANIA PLANÓW MIEJSCOWYCH
-  TERENY OBSŁUGI PRODUKCJI W GOSPODARSTWACH ROLNYCH, HODOWLANYCH I OGRODNICZYCH ORAZ GOSPODARSTW RYBACKICH I LEŚNYCH
-  TERENY LOKALIZACJI ELEKTROWNI WIATROWYCH ORAZ TOWARZYSZĄCYCH OBIEKTÓW INFRASTRUKTURY TECHNICZNEJ I KOMUNIKACYJNEJ
-  TEREN WÓD POWIERZCHNIOWYCH ŚRÓDLĄDOWYCH - TEREN ZBIORNIKA RETENCYJNO - REKREACYJNEGO
-  OBWODNICA GMINY PIASKI W CIĄGU DROGI KRAJOWEJ
-  ALTERNATYWNY PRZEBIEG OBWODNICY GMINY PIASKI W CIĄGU DROGI KRAJOWEJ
-  OBWODNICA GMINY PIASKI W CIĄGU DROGI WOJEWÓDZKIEJ
-  OBSZAR PRZESTRZENI PUBLICZNEJ
-  ALTERNATYWNY PRZEBIEG OBWODNICY GMINY PIASKI W CIĄGU DROGI WOJEWÓDZKIEJ W PRZYPADKU REZYGNACJI Z REALIZACJI OBWODNICY DROGI KRAJOWEJ NR 12