

**UCHWAŁA NR XII/69/2015
RADY GMINY PIASKI**

z dnia 3 grudnia 2015 r.

**w sprawie przystąpienia do sporządzenia miejscowego planu zagospodarowania przestrzennego Farma
Wiatrowa Piaski II**

Na podstawie art. 18 ust. 2 pkt 15 ustawy z dnia 8 marca 1990r. o samorządzie gminnym (t.j. Dz. U. z 2015r. poz. 1515 ze zm.), oraz art. 14 ust. 1 utawy z dnia 27 marca 2003r. o planowaniu i zagospodarowaniu przestrzennym (t.j. Dz. U. z 2015r. poz. 199 ze zm.) Rada Gminy Piaski uchwała co następuje:

§ 1. Przystępuje się do sporządzenia miejscowego planu zagospodarowania przestrzennego dla terenów położonych w obrębie geodezyjnym Bodzewo i Bodzewko zwane dalej planem.

§ 2. Tereny objęte sporządzeniem planu obejmują działki położone w obrębie geodezyjnym:

1. Bodzewo
2. Bodzewko

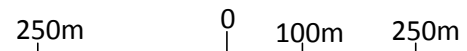
§ 3. Granice terenów objętych planem stanowi załącznik graficzny do niniejszej uchwały.

§ 4. Wykonanie uchwały powierza się Wójtowi Gminy Piaski.



§ 5. Uchwała wchodzi w życie z dniem podjęcia.

Przewodnicząca Rady Gminy

Irena Różalska



LEGENDA:

-  ZAKRES OPRACOWANIA MIEJSCOWEGO PLANU ZAGOSPODAROWANIA PRZESTRZENNEGO GMINY PIASKI
-  GRANICA OBRĘBÓW GEODEZYJNYCH

Załącznik do Uchwały Nr XII/69/2015
Rady Gminy Piaski
z dnia 3 grudnia 2015 r.

