



**SPRAWOZDANIE Z DZIAŁALNOŚCI  
KOMENDANTA POWIATOWEGO POLICJI  
W GOSTYŃU**

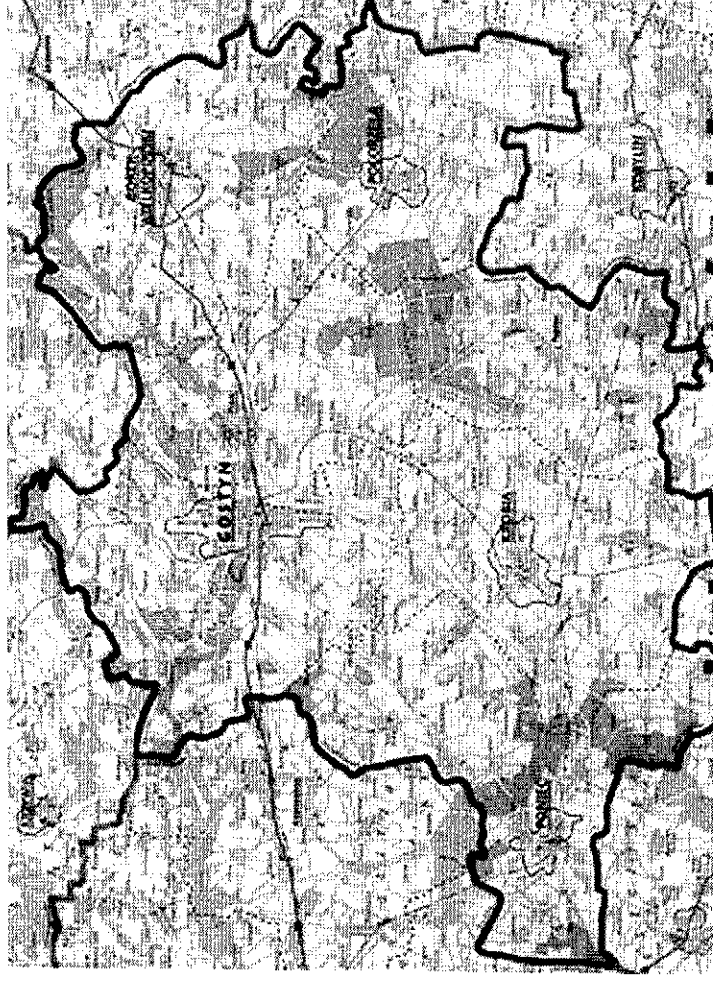
**ZA 2018 ROK**



Zał. Nr 4 do protokołu  
2 sesji Rady Gminy



**Powiat gostyński:**  
**powierzchnia – 810,34 km<sup>2</sup>**  
**liczba mieszkańców – 76.211**  
**Komenda Powiatowa Policji**  
**w Gostyniu**  
**3 Posterunki Policji**  
**- Borek Wielkopolski**  
**- Krobia**  
**- Poniec**

**121 policjantów**  
**20 pracowników Policji**





**System oceny efektywności pracy Policji za pomocą mierników KGP i przypisywanymi im wartościami**

**Próg osiągnięty przez KPP w Gostyniu**

**Wartość oczekiwana**

**Miernik nr 2:** Liczba debat społecznych przypadających na jednostkę Policji w danym roku

**2**

**3**

**Miernik nr 6:** Czas służby dzielnicowych w obchodzie



**75%**

**91,96%**

**Miernik nr 10:** Liczba bezwzględna policjantów skierowanych do służby patrolowej i obchodowej

**7826**

**7445 (-381)**



**System oceny efektywności pracy Policji za pomocą mierników monitorowanych, oraz obszarów monitorowanych przez Wydział Prewencji KWP w Poznaniu**

**Próg osiągnięty przez KPP w Gostyniu**

**Wartość oczekiwana**

**Miernik monitorowany nr MM5: Czas reakcji na zdarzenia Pilne**

**11:44**

**7:10**

**Miernik monitorowany nr M 8 procentowy współczynnik zatrzymań na GU lub bezpośrednim pościgu dotyczącym podejrzanych w 7-miu kategoriach przestępstw**

**34,8 %**

**29,0 %**

**Zadanie lokalne: wskaźnik zaległości w czynnościach wyjaśniających w sprawach o wykroczenia**


**nie większy niż –<sub>1</sub>**

**0,71**


**Zadanie lokalne: wskaźnik wykrywalności wykroczeń z art. 119 kw i 124 kw**

**66,8 %**

**77 %**



## Realizacja zadań oraz uzyskane efekty pracy przez funkcjonariuszy Wydziału Ruchu Drogowego KPP w Gostyniu



### Miernik nr 16


*„ Procentowy udział policjantów RD pełniących bezpośrednio służbę na drogach ”*

| Stan zatrudnienia<br>RD na dzień 01.01.2018 r. | Wartość osiągnięta | Wartość<br>oczekiwana |
|--|--------------------|-----------------------|
| 14   | 61,09 %            | 57,00%                |

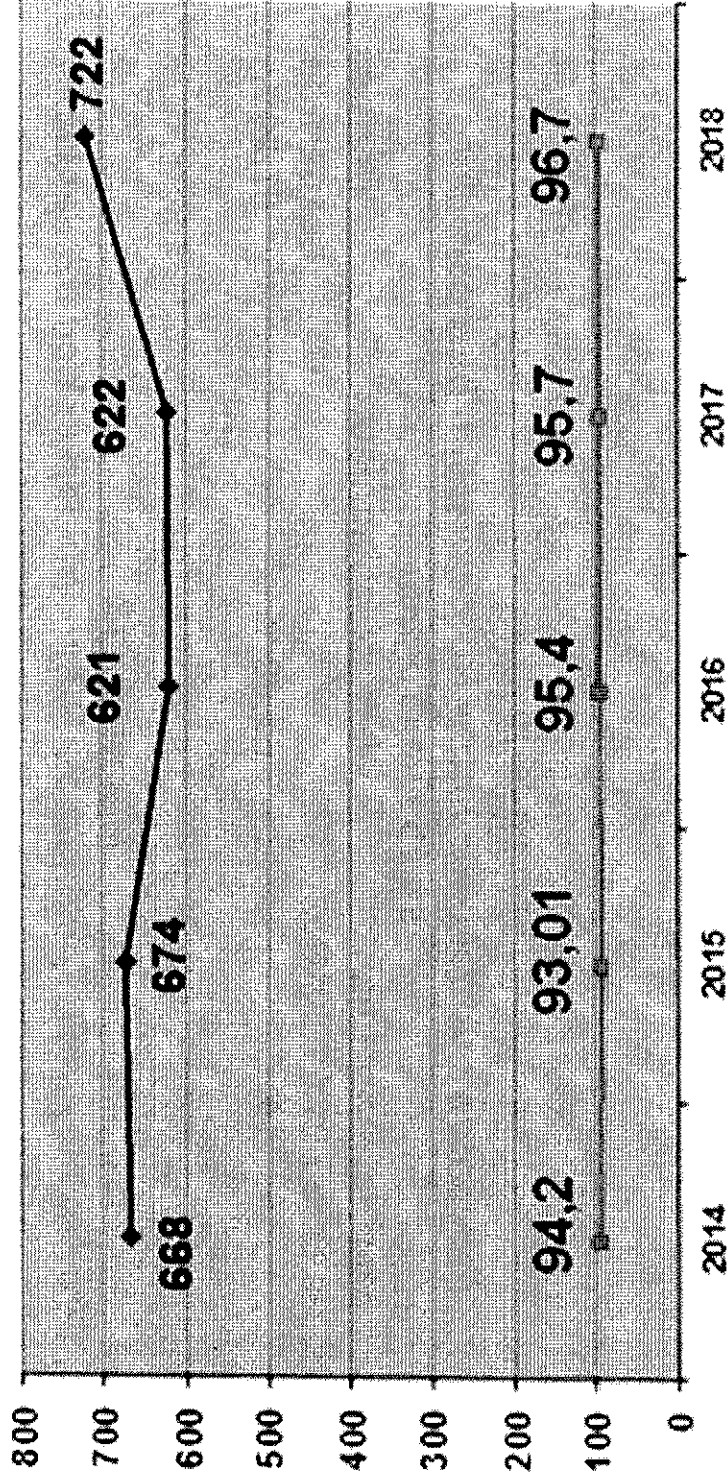

### Miernik nr 18

*„ Procentowy udział policjantów RD w ogólnopolskich działaniach kontrolno – prewencyjnych na rzecz poprawy bezpieczeństwa w ruchu drogowym ”*

| Stan zatrudnienia<br>RD na dzień 01.01.2018 r. | Wartość osiągnięta | Wartość<br>oczekiwana |
|--|--------------------|-----------------------|
| 14   | 65,80 %            | 57,00%                |




## Dynamika i wykrywalność ogółem



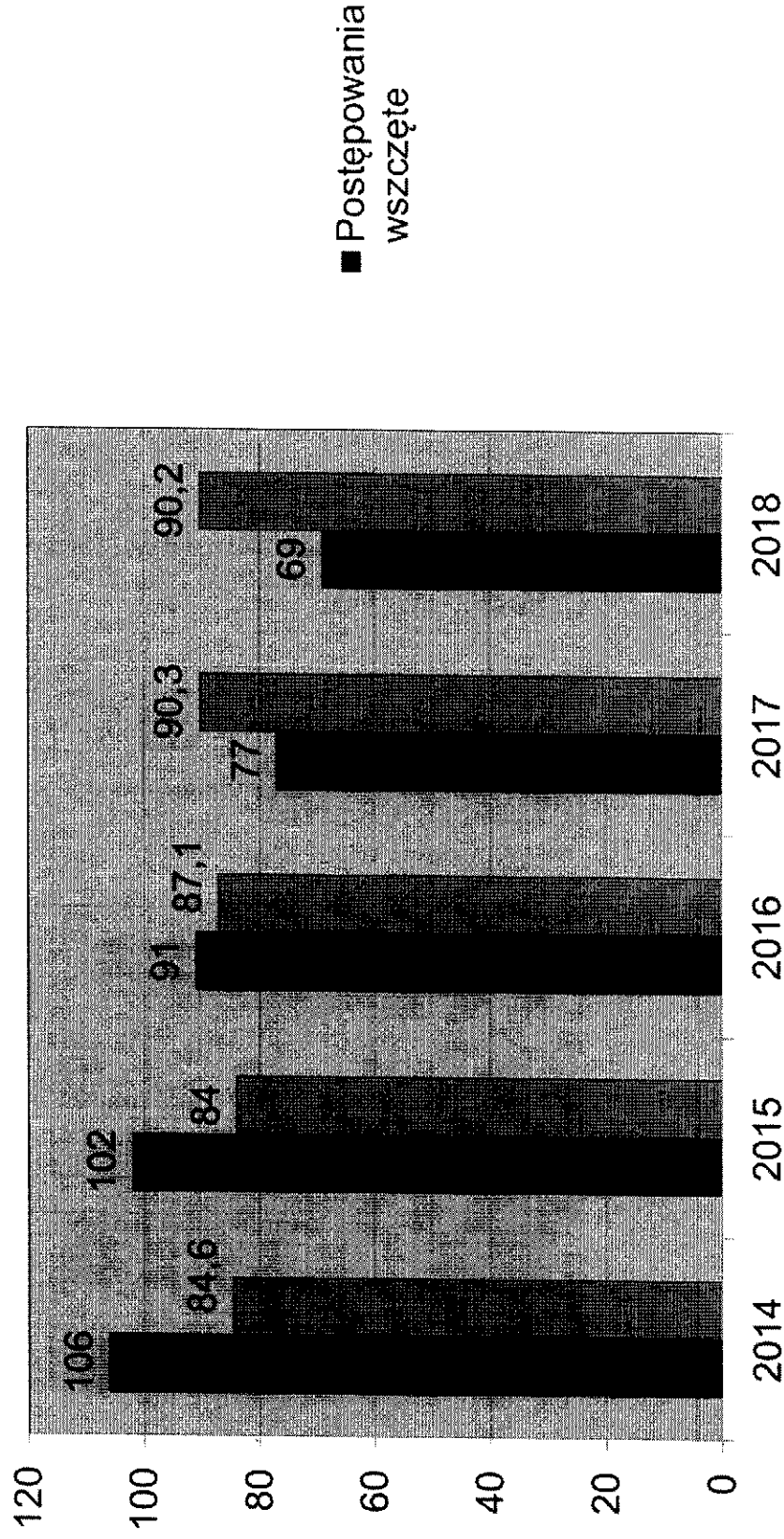

Dynamika 124,1 %

U I . U T . 4 U I U



W U O L E W O U Z L I W A



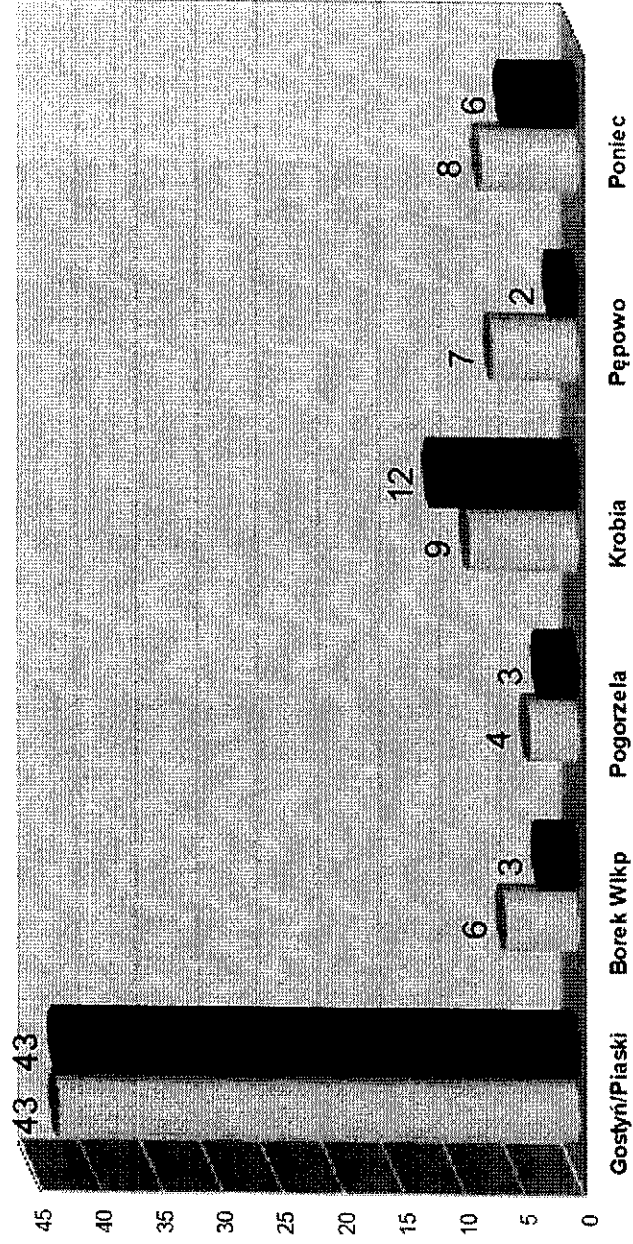
## Dynamika i wykrywalność w 7- miu wybranych kategoriach przestępstw



**Wskaźnik dynamiki 89,6%**




## Przestępstwa w 7 wybranych kategoriach w poszczególnych rejonach odpowiedzialności





■ Rok 2017 ■ Rok 2018








## Współczynnik przestępstw stwierdzonych o charakterze kryminalnym na 10 000 mieszkańców





■ Powiaty

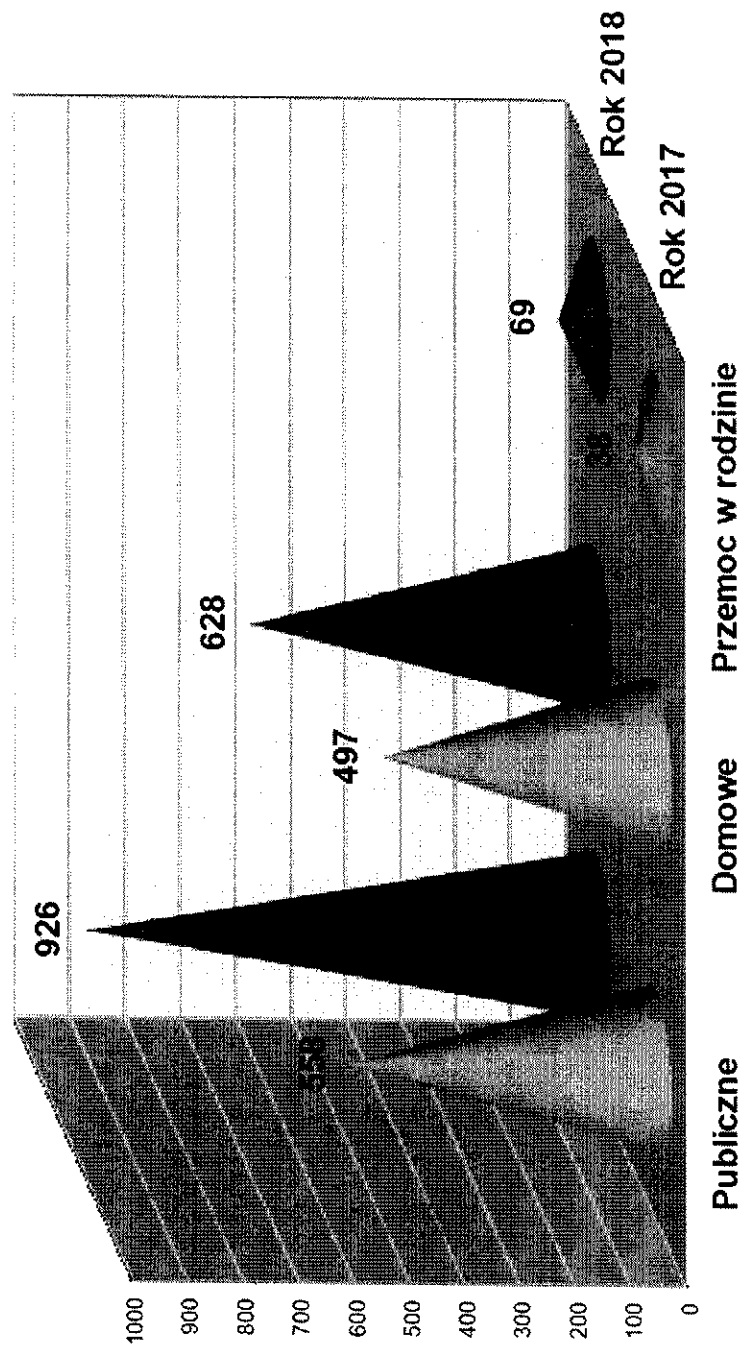



## Ilość zabezpieczonych narkotyków (gramy)



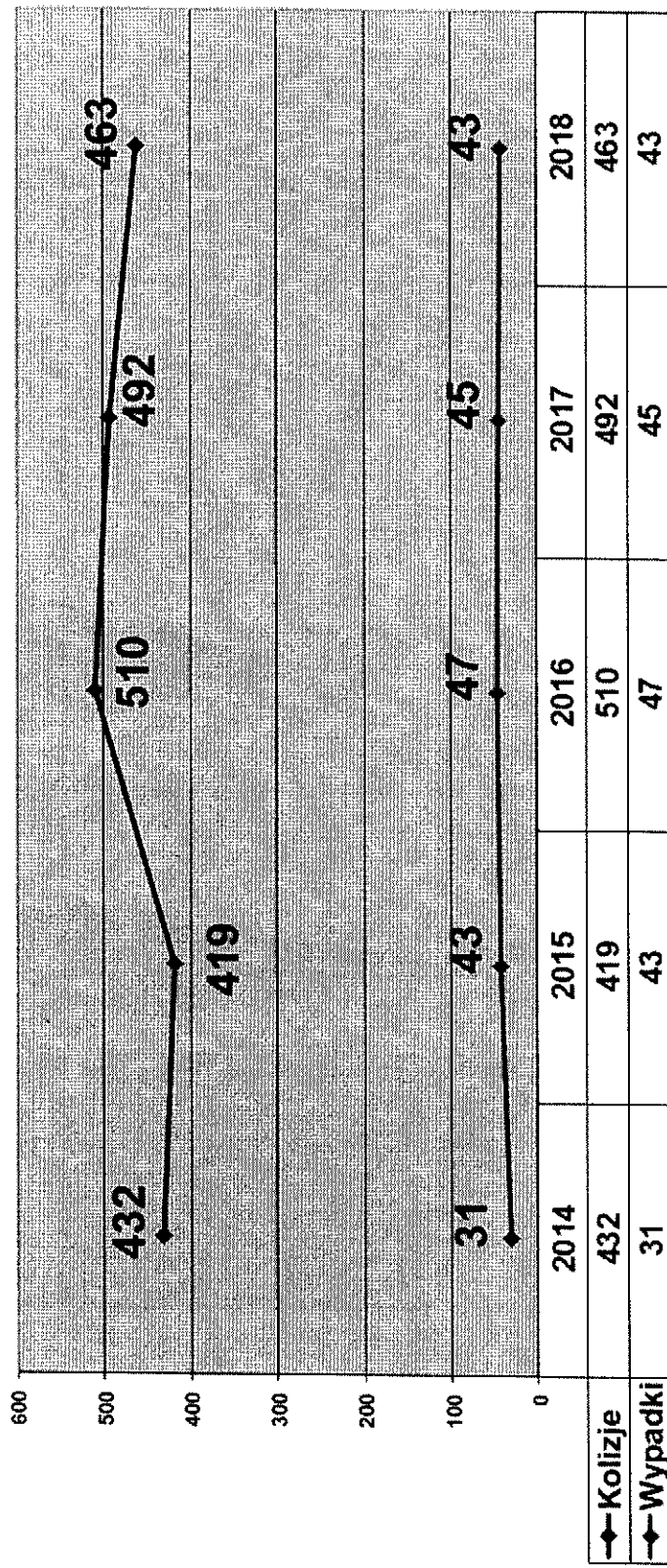




## Interwencje przeprowadzone w 2018 roku



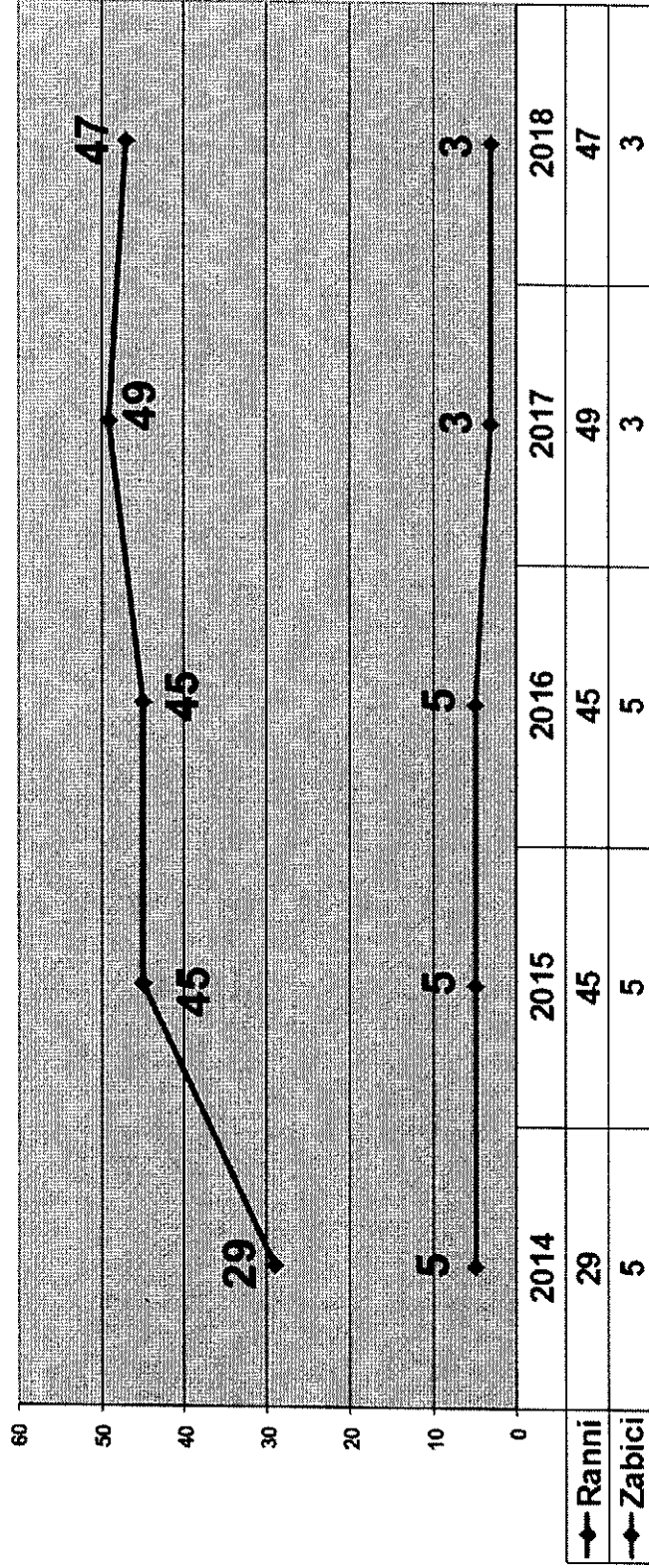




## Liczba trendu kształtującego się na podstawie statystyk wypadków i kolizji






## Liczba trendu kształtującego się na podstawie statystyk wypadków oraz ich ofiar z uwzględnieniem osób zabitych i rannych







Liczba kolizji, wypadków,  
wypadków ze skutkiem śmiertelnym,  
rannych i zabitych, z podziałem na gminy




| Gmina        | Kolizje | Wypadki | Zabici | Ranni |
|--------------|---------|---------|--------|-------|
| Gostyń       | 226     | 20      | 1      | 18    |
| Piaski       | 65      | 8       | 1      | 9     |
| Borek Wilkp. | 40      | 6       | 1      | 8     |
| Pogorzela    | 19      | 1       | -      | 1     |
| Pępowo       | 17      | 4       | -      | 4     |
| Krobia       | 66      | 3       | -      | 6     |
| Poniec       | 30      | 1       | -      | 1     |
| Powiat       | 463     | 43      | 3      | 47    |




## Przyczyny wypadków drogowych



- niedostosowanie prędkości do warunków ruchu (13)
  - nieustąpienie pierwszeństwa przejazdu (9)
  - nieustąpienie pierwszeństwa pieszemu (2)
  - nieprawidłowe wyprzedzanie, wymijanie, omijanie, skręcanie (6)
  - niezachowanie bezpiecznej odległości między pojazdami (4)
  - zmęczenie, zaśnięcie (3)
  - nieustalone (1)
  - inne (5)
- W tym wypadki śmiertelne:**
- oślepiające słońce, zaparowane szyby pojazdu (1)
  - zjazd na przeciwny pas ruchu, (2)




## Zagrożenia charakterystyczne dla powiatu gostyńskiego




- Poruszanie się pojazdami z nadmierną prędkością.
- Przepięstwa przeciwko mieniu.
- Zaśmiecanie miejsc publicznych.
- Spożywanie alkoholu w miejscu publicznym.
- Nieprawidłowe parkowanie w rejonie przejść dla pieszych.
- Kierowanie pojazdami po spożyciu alkoholu.
- Wykroczenia popełniane przez kierujących wobec pieszych.
- Nieprzestrzeganie przepisów ruchu drogowego przez młodych kierowców

W celu zapobiegania ostatniemu z naruszeń realizowany jest program poprawy bezpieczeństwa pieszych.

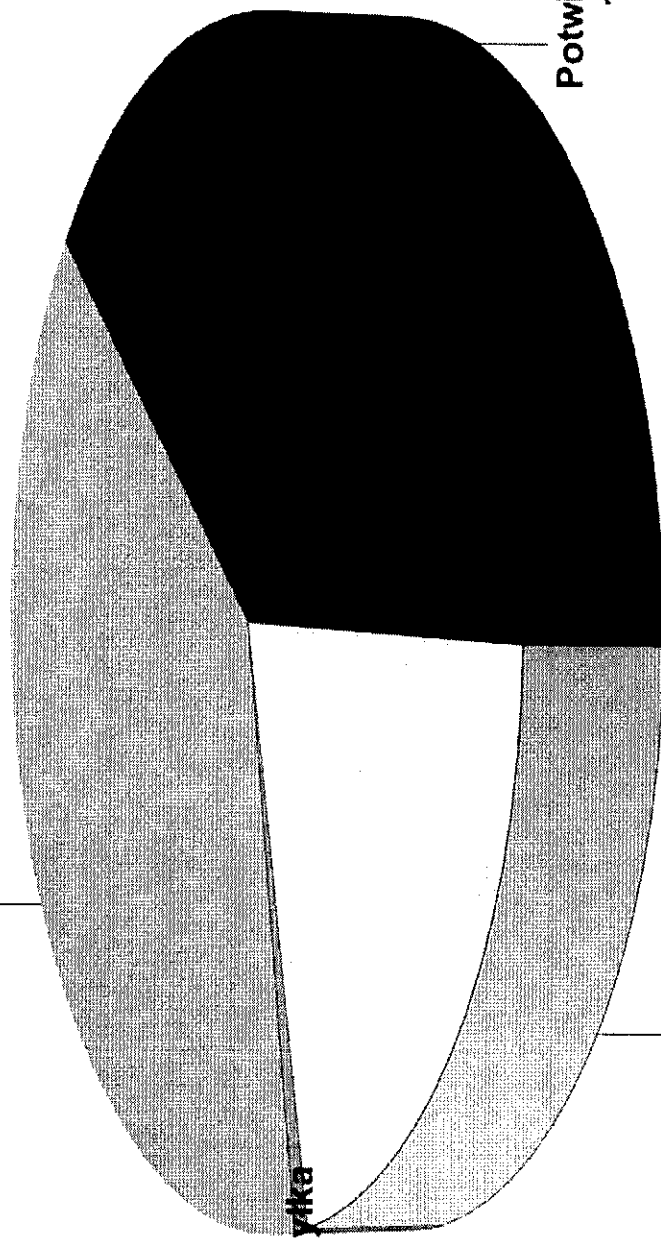




## KRAJOWA MAPA ZAGROŻEŃ BEZPIECZEŃSTWA



Nie  
potwierdzono  
144




Potwierdzone  
144

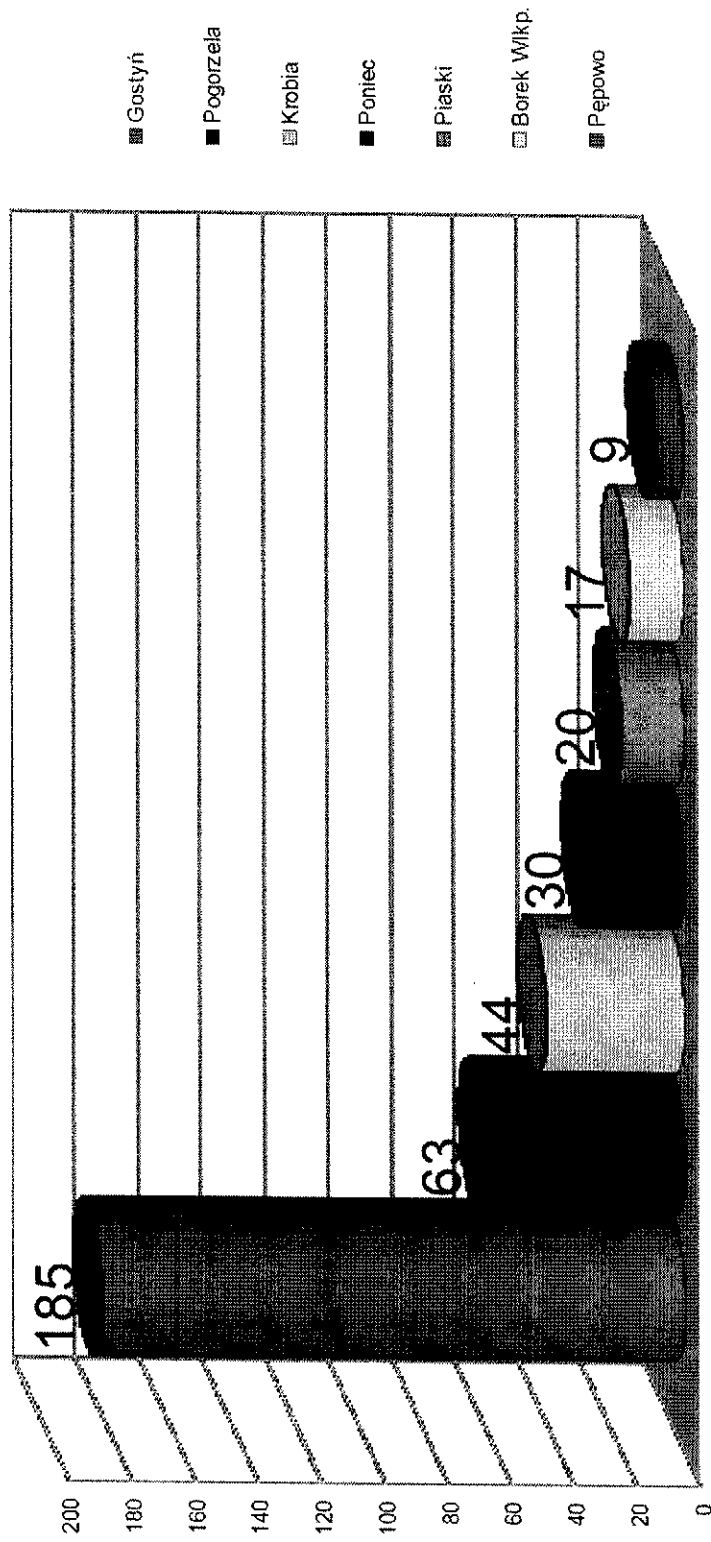

Potwierdzono/  
wyeliminowano  
77


Żart pomyłka  
3

**OGÓŁEM:**  
**2017 – 345**  
**2018 – 368**





# KRAJOWA MAPA ZAGROŻEŃ BEZPIECZEŃSTWA Z PODZIAŁEM NA GMINY







## Aplikacja mobilna „Moja Komenda”




Aplikacja umożliwia odnalezienie najbliższej jednostki policji, czy kontakt z dzielnicowym. Wszystko dostępne w telefonie komórkowym dzięki nowej aplikacji „Moja Komenda”




# **Program Dzielnicowy**


## **Blżej Nas**





## Działania profilaktyczne




- „Pakiet Życia”
- Ku przestrodze ...
- Działania prewencyjne skierowane do mieszkańców powiatu gostyńskiego „Bądź widoczny na drodze”
- Dzień Odblasków
- Piknik – Nauka - Pasja
- Miasto – Żyję Bezpiecznie
- Młodzieżowy Turniej Motoryzacyjny
- Turniej Bezpieczeństwa w Ruchu Drogowym
- Kręci mnie bezpieczeństwo nad wodą
- Konkurs „NIE JESTEŚ NA SPRZEDAŻ” dotyczący handlu ludźmi






## Działania profilaktyczne „Bądź widoczny na drodze”







## Pakiet Życia









# Konkurs „NIE JESTEŚ NA SPRZEDAŻ” dotyczący handlu ludźmi








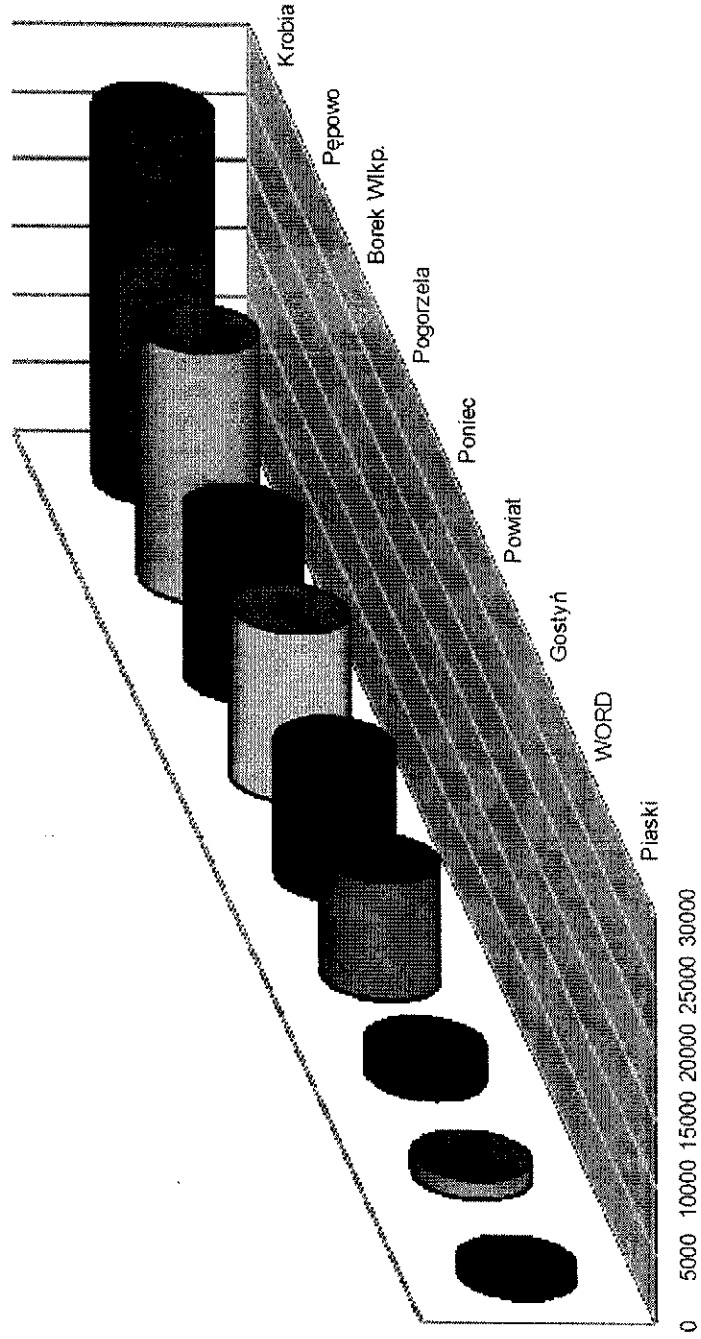

# Miasto – Żyję Bezpiecznie – Bezpieczna Bankowość







# Pomoc finansowa

## Łącznie 94 640 zł







## Cele 2019



- realizacja priorytetów KGP i WKWP
- dążenie do podnoszenia jakości realizowanych czynności
- utrzymanie wysokiej skuteczności w zwalczaniu przestępczości
- rozpoznawanie potrzeb lokalnej społeczności w zakresie bezpieczeństwa



# DZIĘKUJĘ ZA UWAGĘ

KOMENDANT POWIATOWY POLICJI  
w GOSTYNIU  
podinsp. Piotr Gorynia