















MIEJSCOWY PLAN ZAGOSPODAROWANIA PRZESTRZENNEGO GRABONÓG II, GMINA PIASKI

Załącznik nr 5
do Uchwały Nr...../...../2021
Rady Gminy Piaski
z dnia r.

OZNACZENIA

-  Granice obszarów objętych planem
(Granice stanowią jednocześnie linie rozgraniczające)
-  Linie rozgraniczające tereny o różnym przeznaczeniu
lub różnych zasadach zagospodarowania
-  Obowiązujące linie zabudowy
-  Nieprzekraczalne linie zabudowy
-  MN - Tereny zabudowy mieszkaniowej jednorodzinnej
-  RM - Tereny zabudowy zagrodowej w gospodarstwach
rolnych, hodowlanych i ogrodniczych
-  Teren drogi publicznej – klasy L - lokalnej
-  KDW - Tereny dróg wewnętrznych
-  Strefa ochrony archeologicznej "W"
-  Strefa ochronna linii radiowej
-  Główny Zbiornik Wód Podziemnych nr 308
(Zbiornik międzymorenowy rzeki Kani)
-  Napowietrzna linia elektroenergetyczna średniego napięcia