










PIASKI

STUDIUM UWARUNKOWAŃ I KIERUNKÓW ZAGOSPODAROWANIA PRZESTRZENNEGO

LEGENDA

I. ISTNIEJĄCE ZAINWESTOWANIE TERENU





-  TEREN ISTNIEJĄCEJ ZABUDOWY MIESZKANIOWEJ
-  TEREN USŁUG PUBLICZNYCH (OŚWIATA, KULTURA, ITP.)
-  TEREN USŁUG INNYCH (HANDEL, RZEMIOSŁO ITP.)
-  TEREN ZIELENI UŻYTKOWEJ (BOISKO SPORTOWE, PLAC ITP.)
-  TEREN ZIELENI - PARK ZABYTKOWY, OBJĘTY OCHRONĄ KONSERWATORSKĄ
-  OBSADZENIA PRZYDROŻNE - WYMAGAJĄCE OCHRONY
-  TEREN CMENTARZA
-  TEREN ZIELENI - INNE (SKWERY, PARKI ITP.)
-  TEREN PRODUKCJI I OBSŁUGI ROLNICTWA
-  TEREN PRZEMYSŁOWY (ZAKŁAD PRODUKCYJNY, SKŁAD ITP.)

II. KOMUNIKACJA

KLASYFIKACJA DRÓG








-  KDK 34 DROGA KRAJOWA
-  KDW 434 DROGA WOJEWÓDZKA
-  KDP 21-401 DROGA POWIATOWA
-  KDG 21-26032 DROGA GMINNA

RODZAJ NAWIERZCHNI DRÓG








-  KDG 21-26032 NAWIERZCHNIA BITUMICZNA
-  KDG 21-26032 NAWIERZCHNIA BRUKOWCOWA
-  KDG 21-26032 NAWIERZCHNIA TŁUCZNIOWA
-  KDG 21-26032 NAWIERZCHNIA GRUNTOWA

III. UZBROJENIE TERENU

OBIEKTY KUBATUROWE




-  TEREN UJĘCIA WODY
-  TEREN OCZYSZCZALNI ŚCIEKÓW
-  GPZ GŁÓWNY PUNKT ZASILANIA
-  STACJE REDUKCYJNO-POMIAROWE GAZU I° I II°
-  STACJA TRANSFORMATOROWA
-  KOTŁOWNIA LOKALNA
-  GMINNE WYSYPISKO ODPADÓW

OBIEKTY LINIOWE



-  W SIEĆ WODOCIĄGOWA
-  g SIEĆ GAZOWA
-  k.s. KANALIZACJA SANITARNA
-  e SIEĆ ENERGETYCZNA W.N. I S.N. NAPOWIETRZNA
-  t SIEĆ TELEKOMUNIKACYJNA KABLOWA
-  t SIEĆ TELEKOMUNIKACYJNA NAPOWIETRZNA
-  m.w.w.w.w PAS ŁĄCZNOŚCI TELERADIOWEJ

IV. UWARUNKOWANIA HYDROLOGICZNE I HYDROGRAFICZNE






OBSZARY ZASOBOWE WÓD PODZIEMNYCH

-  ZASIĘG STRUKTURY WODONOŚNEJ POZIOMU GRUNTOWEGO
-  ZASIĘG STRUKTURY WODONOŚNEJ POZIOMU WGLĘBNEGO - OBSZAR NAJWYŻSZEJ OCHRONY WÓD PODZIEMNYCH (ONO)
-  ZASIĘG OBSZARU POZBAWIONEGO CZWARTORZĘDOWYCH I STRUKTUR WODONOŚNYCH

WODY POWIERZCHNIOWE

-  ŁĄCZNIKI WODODZIAŁOWE
-  ZBIORNIKI I CIEKI





V. UWARUNKOWANIA PRZYRODNICZE

-  GLEBY WYSOKICH KLAS BONITACYJNYCH (I - III) PODLEGAJĄCE OCHRONIE
-  GLEBY NISKICH KLAS BONITACYJNYCH (IV - VI)
-  GLEBY ORGANICZNE PODLEGAJĄCE OCHRONIE
-  KOMPLEKSY LEŚNE
-  SILNIE NACHYLONE ZBOCZA WYSOCZYZNY, ZAGROŻONE EROZJĄ




SYSTEM POWIĄZAŃ PRZYRODNICZYCH

-  GŁÓWNE KORYTARZE EKOLOGICZNE
-  LOKALNE DOLINNE ŁĄCZNIKI EKOLOGICZNE








STRUKTURA PRZYRODNICZO - FUNKCJONALNA

-  ZASIĘGI REJONÓW PRZYRODNICZO - FUNKCJONALNYCH
-  ZASIĘGI SUBREJONÓW PRZYRODNICZO - FUNKCJONALNYCH
-  OZNACZENIE REJONU
-  OZNACZENIE SUBREJONU




VI. UWARUNKOWANIA GEOLOGICZNE

-  TERENY POWIERZCHNIOWEJ EKSPLOATACJI KRUSZYW
-  UDOKUMENTOWANE ZŁOŻA SUROWCÓW OKRUCHOWYCH
-  PERSPEKTYWICZNE ZŁOŻA SUROWCÓW OKRUCHOWYCH






VII. UWARUNKOWANIA PRAWNE

-  ZASIĘG OBSZARU CHRONIONEGO KRAJOBRAZU
-  ZASIĘG STREFY OCHRONY SANITARNEJ POŚREDNIEJ UJĘCIA WODY
-  ZASIĘG STREF OCHRONNYCH GAZOCIĄGÓW WYSOKIEGO CIŚNIENIA
-  ZASIĘG STREFY ŚCISŁEJ OCHRONY KONSERWATORSKIEJ "A" I "B"
-  ZASIĘG STREFY ŚCISŁEJ OCHRONY ARCHEOLOGICZNEJ
-  STREFY OCHRONY KRAJOBRAZOWEJ "K"
-  ZASIĘG STREFY OCHRONY EKSPOZYCJI "E" - OSIE WIDOKOWE

VIII. UWARUNKOWANIA WŁASNOŚCIOWE

-  GRUNTY STANOWIĄCE WŁASNOŚĆ PRYWATNĄ
-  GRUNTY POZOSTAŁE
-  GRANICA PODZIAŁU

IX. INNE OZNACZENIA

-  GRANICA SOŁECTWA
-  1 NUMERACJA OBIEKTÓW USŁUG PUBLICZNYCH
-  2 NUMERACJA OBIEKTÓW DZIAŁALNOŚCI GOSPODARCZEJ
-  III NUMERACJA OBIEKTÓW KUBATUROWYCH INFRASTRUKTURY TECHNICZNEJ
-  2/9B NR EWIDENCYJNY WYDANEJ DECYZJI

X. KIERUNKI ZAGOSPODAROWANIA PRZESTRZENNEGO

-  MU TERENY POD ZABUDOWĘ MIESZKANIOWĄ, USŁUG O UCIAŻLIWOŚCI NIE WYKRACZAJĄCEJ PÓZA GRANICE DZIAŁKI; RÓWNIEŻ ZABUDOWA ZAGRODOWA
-  MR TERENY POD ZABUDOWĘ MIESZKANIOWĄ-REZYDENCJALNĄ
-  U USŁUGI TERENOCHŁONNE Z URZĄDZENIAMI TOWARZYSZĄCYMI - Z WYJĄTKIEM OŚWIATY
-  UT TERENY USŁUG TURYSTYKI I REKREACJI
-  PSB TERENY POD ZORGANIZOWANĄ DZIAŁALNOŚĆ GOSPODARCZĄ (PRZEMYSŁ, SKŁADY, ITP.) RÓWNIEŻ UCIAŻLIWĄ
-  UKS TERENY OBSŁUGI KOMUNIKACJI
-  NÓS REJONY LOKALIZACJI OCZYSZCZALNI I PRZEPOMPOWNI ŚCIEKÓW
-  PE TERENY EKSPLOATACJI POWIERZCHNIOWEJ ZŁOŻ
-  ZPL TERENY ZIELENI LEŚNEJ (DOLESIENIA) I PARKOWO - LEŚNEJ
-  UZE TERENY NIEURZĄDZONE O SZCZEGÓLNYCH WALORACH PRZYRODNICZYCH - PROPONOWANE DO OBJĘCIA OCHRONĄ (UŻYTEK EKOLOGICZNY)
-  PROPONOWANE TRASY ŚCIEŻEK ROWEROWYCH - KOMUNIKACYJNYCH I TURYSTYCZNYCH
-  PROPONOWANE OBSADZENIA PRZYDROŻNE I ŚRÓDPOLNE
-  14.7.MU TERENY UJĘTE W PLANIE OGÓLNYM
-  10.1.MU TERENY NIE UJĘTE W PLANIE OGÓLNYM
-  TERENY WYMAGAJĄCE OPRACOWANIA PLANÓW MIEJSCOWYCH
-  RU TERENY OBSŁUGI PRODUKCJI W GOSPODARSTWACH ROLNYCH, HODOWLANYCH I OGRODNICZYCH ORAZ GOSPODARSTW RYBACKICH I LEŚNYCH
-  TERENY LOKALIZACJI ELEKTROWNI WIATROWYCH ORAZ TOWARZYSZĄCYCH OBIEKTÓW INFRASTRUKTURY TECHNICZNEJ I KOMUNIKACYJNEJ
-  WS TEREN WÓD POWIERZCHNIOWYCH ŚRÓDLĄDOWYCH - TEREN ZBIORNIKA RETENCYJNO - REKREACYJNEGO
-  OBWODNICA GMINY PIASKI W CIĄGU DROGI KRAJOWEJ
-  ALTERNATYWNY PRZEBIEG OBWODNICY GMINY PIASKI W CIĄGU DROGI KRAJOWEJ
-  OBWODNICA M. GOSTYŃ W CIĄGU DROGI WOJEWÓDZKIEJ
-  OBSZAR PRZESTRZENI PUBLICZNEJ
-  ALTERNATYWNY PRZEBIEG OBWODNICY GMINY PIASKI W CIĄGU DROGI WOJEWÓDZKIEJ W PRZYPADKU REZYGNACJI Z REALIZACJI OBWODNICY DROGI KRAJOWEJ NR 12
-  PROJEKTOWANA LINIA ELEKTROENERGETYCZNA 110 KV